

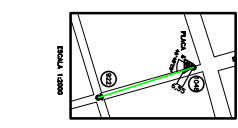
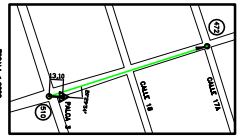
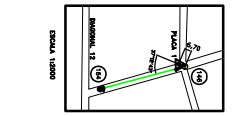


**PLAN MAESTRO DE ACANTARILLADO
ÁREA URBANA
MUNICIPIO DE FORSICA – GUAJIRA**

COORDENADAS CORTEZAS PUNTO DE VISTA	ALTORES MUNICIPALIDAD	PROYECTO	FECHA
11° 45' 00" N 73° 45' 00" W	1000	1000	1000

PROYECTO	FECHA
1000	1000

PROYECTO	FECHA
1000	1000



LOCALIZACIÓN DE PLAZAS REPERCIBIDAS

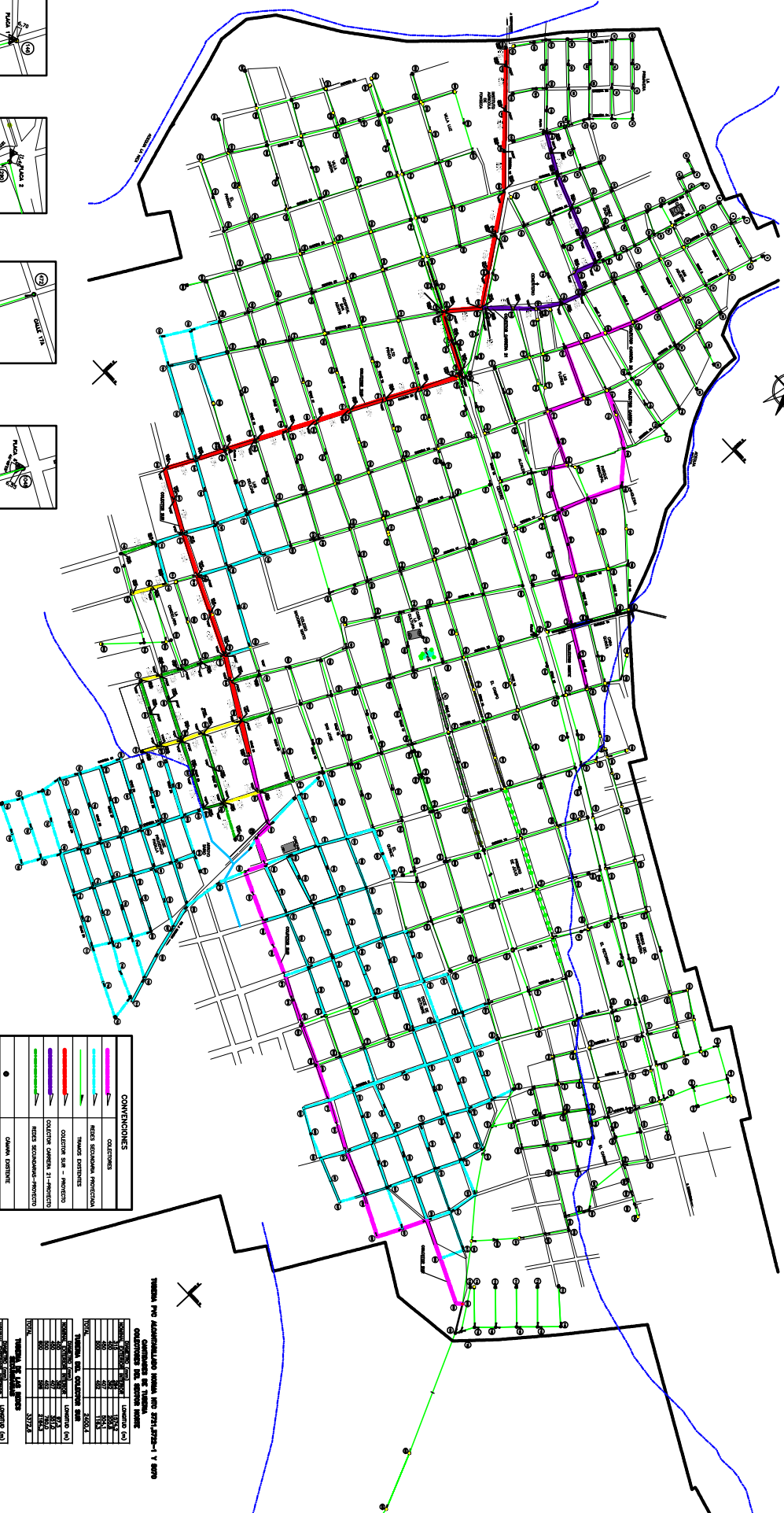
PLAZA	COORDENADAS	SEÑALAMIENTO	SEÑALAMIENTO
PLAZA 1	11° 45' 00" N	4,70	1000
PLAZA 2	11° 45' 00" N	5,15	1000
PLAZA 3	11° 45' 00" N	5,15	1000
PLAZA 4	11° 45' 00" N	5,15	1000

CONVENCIONES

	COLECTORES
	REDES SECCIONALES INSERVICIAS
	TAMBIEN SERVICIOS
	COLECTOR SER - ANEXO
	COLECTOR COMUN 1 - ANEXO
	REDES SECCIONALES - ANEXO

TABLA DE LAS PLAZAS

PLAZA	COORDENADAS	SEÑALAMIENTO	SEÑALAMIENTO
PLAZA 1	11° 45' 00" N	4,70	1000
PLAZA 2	11° 45' 00" N	5,15	1000
PLAZA 3	11° 45' 00" N	5,15	1000
PLAZA 4	11° 45' 00" N	5,15	1000



TRABAJO POR ADMINISTRACIÓN MUNICIPAL PARA LOS ASESORES Y EQUIPO
COORDINADO POR EL INGENIERO DE TUBERIAS Y REJILLAS
CON EL ASESORAMIENTO DEL INGENIERO DE TUBERIAS Y REJILLAS
DEL INSTITUTO VENEZOLANO DE INVESTIGACIONES CIENTÍFICAS